



Clédier à Lartimache

Circuit du "Loup Garou" (voir carte)

Durée	Longueur	Balisateur	Niveau	Dénivelé
2 h 30	10 km	jaune	facile	102 m

- Prendre la route en direction de Fougeras. Tourner à gauche avant l'épicerie, puis s'engager dans le chemin en herbe qui longe un mur de pierres. Continuer sur ce chemin jusqu'à l'entrée du hameau de Fougeras.
- Avant la première maison du village de Fougeras, remonter dans le chemin à droite. Puis, au bout du chemin, tourner sur la route à gauche et s'engager dans le chemin à droite après une cinquantaine de mètres.
- Au bas de la descente, continuer sur le chemin de gauche jusqu'à l'intersection avec la route. Prendre alors la petite route en face en direction de Broussas. Suivre la boucle formée par le hameau en continuant sur la droite après l'étang. Puis, après avoir fait quasiment toute la boucle, s'engager dans le chemin à droite.
- Suivre le chemin principal en tournant à droite à 200 m. Puis de nouveau à droite à 500 m. Au croisement de plusieurs chemins avant Saint-Gilbert, emprunter celui de gauche.
- Remonter vers Doumailhac. 50 m après avoir traversé le hameau, emprunter le premier chemin à droite. A 100 m, prendre le sentier à gauche pour ressortir à la D 33.
- Tourner à gauche sur la départementale et rapidement à droite en direction de Lartimache. Traverser le hameau, descendre jusqu'à l'étang et quitter la route en s'engageant dans le chemin de droite.
- Remonter jusqu'au hameau de Arvaux, le traverser puis 50 m plus loin emprunter le chemin à droite. 100 m plus loin, prendre le sentier à gauche pour ressortir sur la D 33.
- Arrivé sur la Départementale, continuer tout droit. Après une succession de virage, trouver l'intersection avec deux chemins en contrebas sur la droite et suivre le second.
- Descendre jusqu'à la maison de maître de Fayemendy. Tourner à droite sur la D 22 en direction de La Chapelle-Montbrandeix.
- Poursuivre sur la D 22 jusqu'à la place de la Mairie.

 *A voir : le magnifique clédier au hameau de Lartimache.*

En chemin :

- Forêts de taillis de châtaigniers ;
- Etang de Masselièvre (trois espèces protégées : lycopode, droséra et sonneur à ventre jaune) ;
- Etang de la chapelle Montbrandeix ;
- ZNIEFF de Puy Doumeau : deux zones de tourbières et landes (sud du village de Masgiraud, et sud du village de Puy Doumeau) ;
- Cabane de feuillardier à l'étang de Masselièvre ;
- Intérêts architecturaux : maison forte de Puy Doumeau, église de La Chapelle-Montbrandeix, Clédier de Masgiraud, hameau de Lartimache, maison du maître de Fayemendy ;
- Vous êtes sur le territoire du Parc Naturel Régional Périgord-Limousin.



HEBERGEMENT / RESTAURATION

Information et brochures disponibles
à l'Office de Tourisme de Cussac .
Contact : 05 55 70 97 35

En savoir plus sur la Haute-Vienne sur le site
www.tourisme-hautevienne.com ou 05 55 79 04 04

POUR RANDONNER FACILE

N'oubliez pas : un petit ravitaillement, de l'eau, des chaussures adaptées, un vêtement de pluie. Pensez à emporter vos détritrus, et à refermer les barrières derrière vous. Ne partez jamais sans avoir indiqué le lieu de votre randonnée. Respectez la faune et la flore. Ne pas faire de feu. Evitez toutes dégradations des chemins et de leurs abords.


En cas de problèmes rencontrés sur le chemin, veuillez nous en informer sur le site randonnée : www.randonnee-hautevienne.com ou au tél : 05 55 79 04 04

Météo : 08 99 71 02 87 - Secours : 18 ou le 112



Cette fiche randonnée est consultable et téléchargeable sur le site www.randonnee-hautevienne.com. Ce chemin a été conçu prioritairement pour la pratique de la randonnée pédestre. Il est également ouvert aux autres usagers sous leur responsabilité (cavaliers, VTT...), sauf indication contraire.

Crédit photo : CDT 87, D. Guillemain



LA CHAPELLE-MONTBRANDEIX

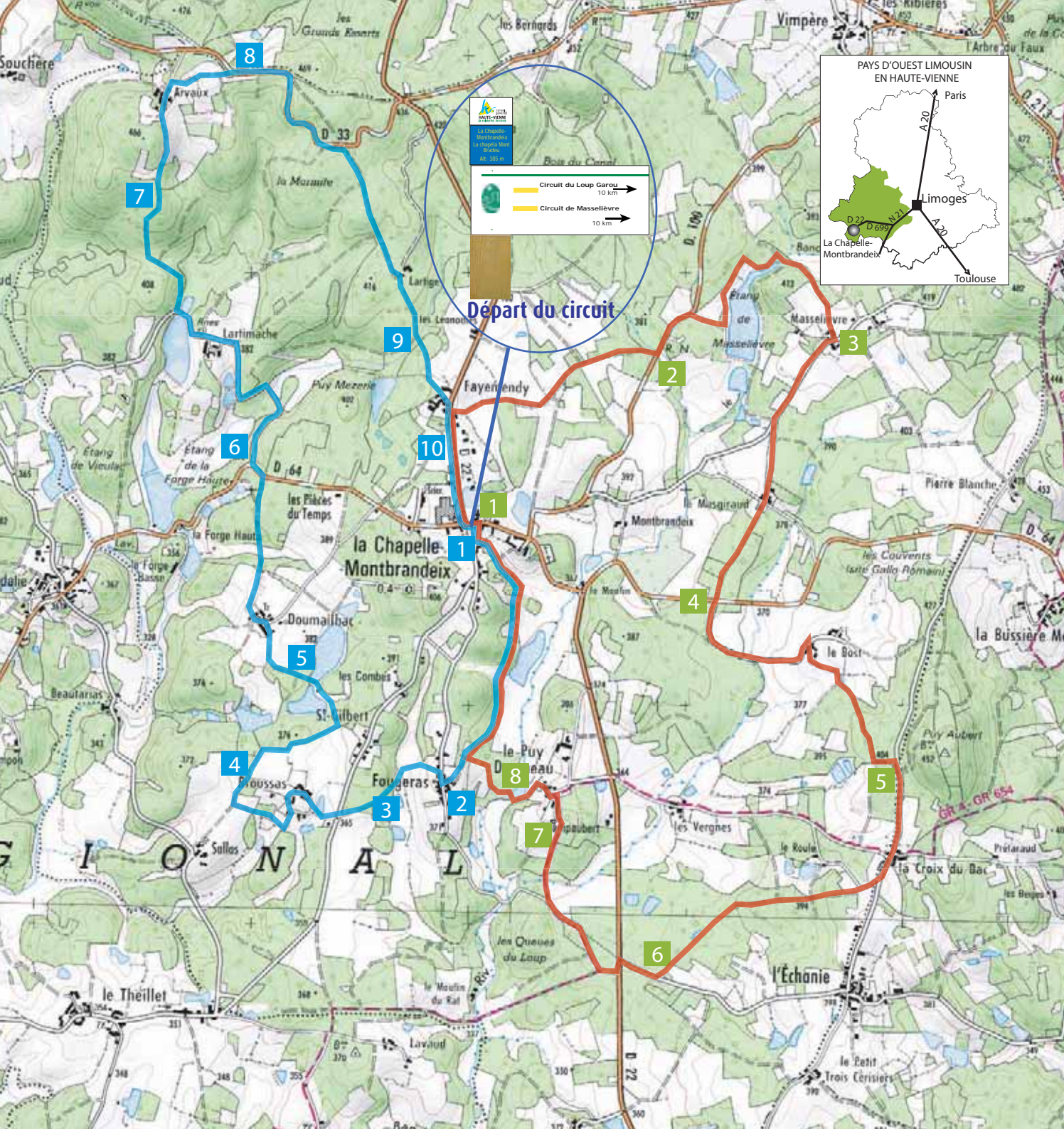
"Circuit de Masselièvre" (10 km - 2 h 30)

"Circuit du Loup Garou" (10 km - 2 h 30)



Tous nos chemins mènent à vous
www.randonnee-hautevienne.com

PARC NATUREL RÉGIONAL
PAYS D'OUEST LIMOUSIN
EN CHÂTAIGNERAIE LIMOUSINE



Info pratique

Accès : De Limoges, prendre la N 21. Tourner à droite sur la D 699 vers Gorre / Champsac / Cussac. A Cussac, prendre la D 22 en direction de la Chapelle-Montbrandaix.

Départ des circuits : parking de la Mairie de la Chapelle-Montbrandaix.



Les pratiques possibles





Itinéraire

Circuit de "Masselièvre"  (Sur la carte)

Durée	Longueur	Balissage	Niveau	Dénivelé
2 h 30	10 km	jaune	facile	48 m

- 1 Parking de la Mairie de la Chapelle-Montbrandaix ; Prendre la Route Départementale 22 en direction de Cussac. A l'entrée du hameau de Fayemendy, prendre le chemin de droite.
- 2 Continuer sur le chemin jusqu'à la départementale. Tourner à gauche sur la route jusqu'à la petite route à droite en direction de l'étang de Masselièvre.
- 3 Dans le hameau, passer entre les maisons pour rattraper la route à droite. Cette route vous mène au hameau de Masgiraud. Traverser la route et poursuivre par le chemin en face, au milieu des taillis de châtaigniers.
- 4 Au bout du chemin, traverser la D 64 en direction de "Le Bost". Avant la première maison, juste au niveau du panneau du lieu-dit, emprunter le sentier à droite. Prendre à droite à l'intersection puis tout de suite à gauche. Vous entrez en forêt, poursuivre ce chemin.
- 5 Arrivé sur la route, tourner à droite en direction de "La Croix du Bac". Continuer tout droit au stop puis emprunter le sentier à droite après la ferme en direction du Roule. 70 m plus loin, continuer par le sentier en face avant le virage. Garder ce chemin jusqu'à la route.
- 6 Prendre la route à droite. Tourner à gauche sur la Départementale pour emprunter ensuite le chemin tout de suite à droite. Continuer sur cette petite route.
- 7 Quitter cette petite route et prendre le sentier à droite qui descend le long de la prairie. Vous arrivez au hameau de Puy Doumeau.
- 8 Sortir du hameau par la petite route descendant à gauche. Passer la digue pour remonter sur cette même route. Prendre à droite le chemin pour revenir au bourg de La Chapelle.

 *A voir : l'étang de Masselièvre ainsi que la cabane de feuillardier.*

 *A voir : le Clédier de Masgiraud, le site gallo-romain des Couvents ainsi que la lande et tourbière de Masgiraud.*

 *A voir : la Maison forte de Puy Doumeau.*